

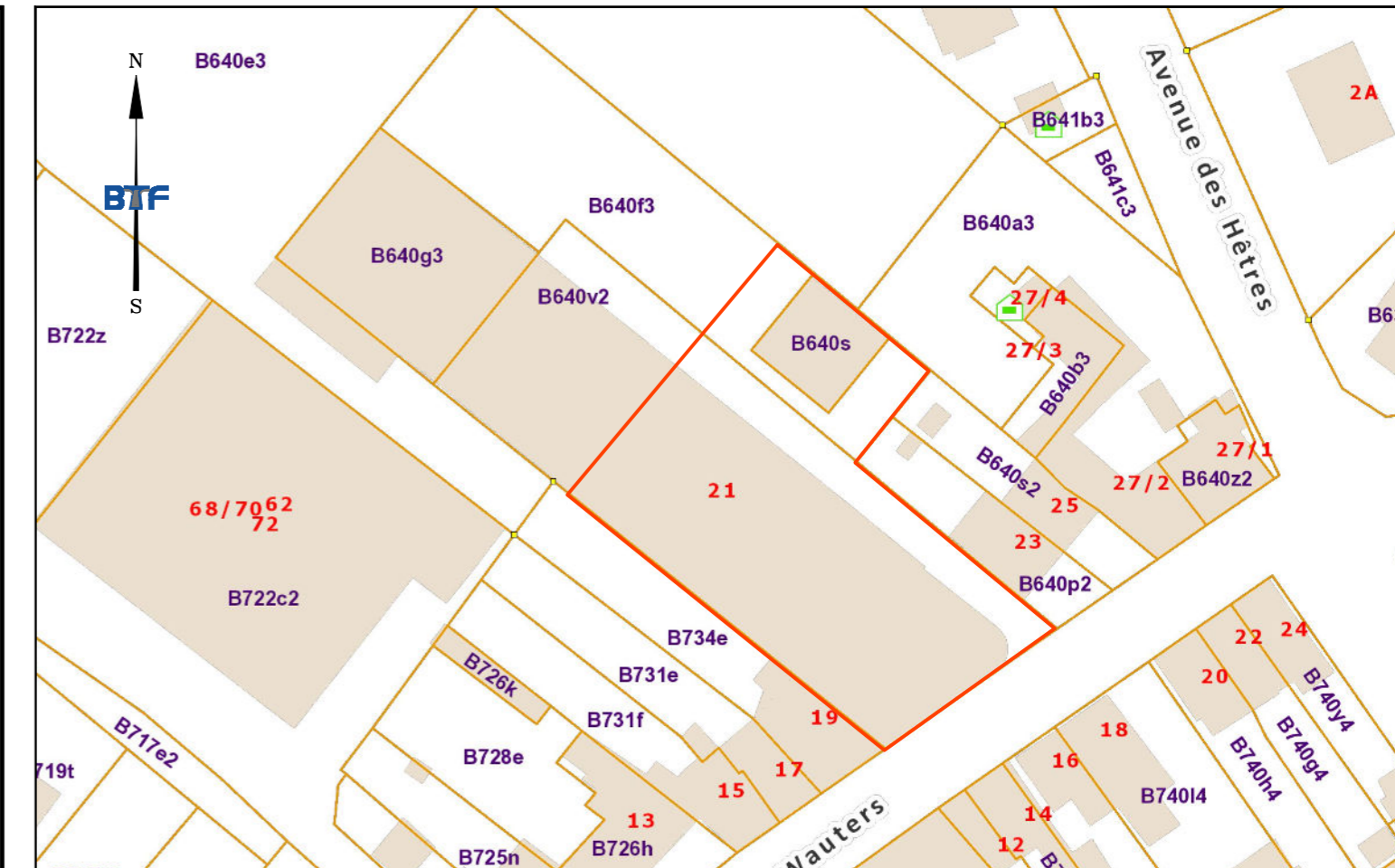
LEGENDE

- Limite cadastrale incertaine
- Limite réelle
- Axe mitoyen
- Haie feuillu
- Clôture bois béton

MAT	X	Y	Nature du point
B.1	416.38	418.89	Futur bâtiment
B.2	416.40	407.24	Futur bâtiment
B.3	416.31	406.83	Futur bâtiment
B.4	424.14	404.62	Futur bâtiment
B.5	425.53	409.53	Futur bâtiment
B.6	433.34	407.32	Futur bâtiment
B.7	433.34	410.44	Futur bâtiment
B.8	436.94	410.44	Futur bâtiment
B.9	436.94	416.89	Futur bâtiment
B.10	434.67	416.89	Futur bâtiment
B.11	434.67	427.29	Futur bâtiment
B.12	428.07	427.29	Futur bâtiment
B.13	428.07	423.07	Futur bâtiment
B.14	423.69	423.07	Futur bâtiment
B.15	423.69	418.89	Futur bâtiment
BAT.1	439.01	389.93	Coin de bâtiment
BAT.2	425.50	393.72	Coin de bâtiment
BAT.3	424.56	393.99	Coin de bâtiment
BAT.4	401.80	400.46	Coin de bâtiment
BAT.5	441.63	414.81	Coin de bâtiment
BAT.6	441.52	405.13	Coin de bâtiment
L.1.1	416.30	455.85	Mur
L.1.2	456.32	455.85	Haie
L.1.3	456.31	450.80	Haie
L.1.4	456.32	438.28	PNM
L.1.5	455.94	430.44	Mur
L.1.6	455.95	429.45	Mur
L.1.7	441.76	429.60	Mur
L.1.8	441.47	399.74	PNM
L.1.9	416.21	406.88	Axe mitoyen
L.1.10	416.24	415.46	Axe mitoyen
L.1.11	416.23	421.67	Axe mitoyen
L.1.12	416.20	421.67	Axe mitoyen
L.1.13	416.23	425.00	Axe mitoyen
L.1.14	416.08	425.00	Mur
P.1	447.34	432.85	Parking
P.2	447.34	438.35	Parking
P.3	449.84	438.35	Parking
P.4	449.84	432.85	Parking
P.5	452.34	432.85	Parking
P.6	452.34	438.35	Parking
P.7	454.84	438.35	Parking
P.8	454.84	432.85	Parking
P.9	442.34	444.85	Parking
P.10	442.34	450.35	Parking

MAT	X	Y	Nature du point
P.11	444.84	450.35	Parking
P.12	444.84	444.85	Parking
P.13	447.34	444.85	Parking
P.14	447.34	450.35	Parking
P.15	449.84	450.35	Parking
P.16	449.84	444.85	Parking
P.17	452.34	444.85	Parking
P.18	452.34	450.35	Parking
P.19	454.84	450.35	Parking
P.20	454.84	444.85	Parking
P.21	418.04	452.85	Parking
P.22	418.04	447.35	Parking
P.23	420.54	447.35	Parking
P.24	420.54	452.85	Parking
P.25	423.04	452.85	Parking
P.26	423.04	447.35	Parking
P.27	425.54	447.35	Parking
P.28	425.54	452.85	Parking
P.29	428.04	452.85	Parking
P.30	428.04	447.35	Parking
P.31	430.54	447.35	Parking
P.32	430.54	452.85	Parking
P.33	428.84	435.35	Parking
P.34	428.84	440.85	Parking
P.35	425.54	440.85	Parking
P.36	425.54	435.35	Parking
P.37	423.04	435.35	Parking
P.38	423.04	440.85	Parking
P.39	420.54	440.85	Parking
P.40	420.54	435.35	Parking
P.41	418.04	435.35	Parking
P.42	418.04	440.85	Parking
P.43	431.96	402.41	Parking
P.44	429.55	403.09	Parking
P.45	427.15	403.77	Parking
P.46	428.53	408.68	Parking
P.47	430.94	408.00	Parking
ST.1	436.93	401.02	Station
ST.2	442.51	390.33	Station
T.1	434.14	410.01	Centre du cercle
T.2	436.49	410.01	Terrasse
T.3	418.59	418.89	Terrasse
T.4	418.59	421.39	Terrasse
T.5	423.69	421.39	Terrasse
T.6	436.494	410.439	Terrasse
T.7	433.344	407.790	Terrasse

PNM = Point non matérialisé



SITUATION cadastrale (sans échelle)

objet

PLAN DE DIVISION

Annexe à notre rapport de quotités du 13 mai 2022

NOTE IMPORTANTE

Le non-respect des bornes est puni par la loi : Le code pénal prévoit dans ses articles 545 et 546 que tout déplacement ou suppression de bornes ou de tout autre élément de limite est passible d'une amende et/ou d'une peine d'emprisonnement

situation PROVINCE de LIEGE cadastre
 Rue Joseph Wauters, 21 HANNUT1DIV
 4280 HANNUT section B, n° 640v2, 640S & 640F3

signature

Philippe FONTAINE
 Géomètre-Expert
 CFGE n° geo040499

Bureau Topographique & Foncier

Cabinet de Géomètres - Experts
 Inscrits au tableau du Conseil Fédéral des Géomètres-Experts sous le n° geo040499
 Membres de l'O.B.G.E. Conventionnés Cadastre



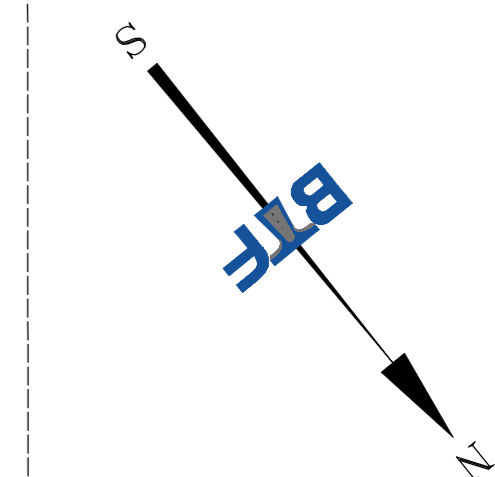
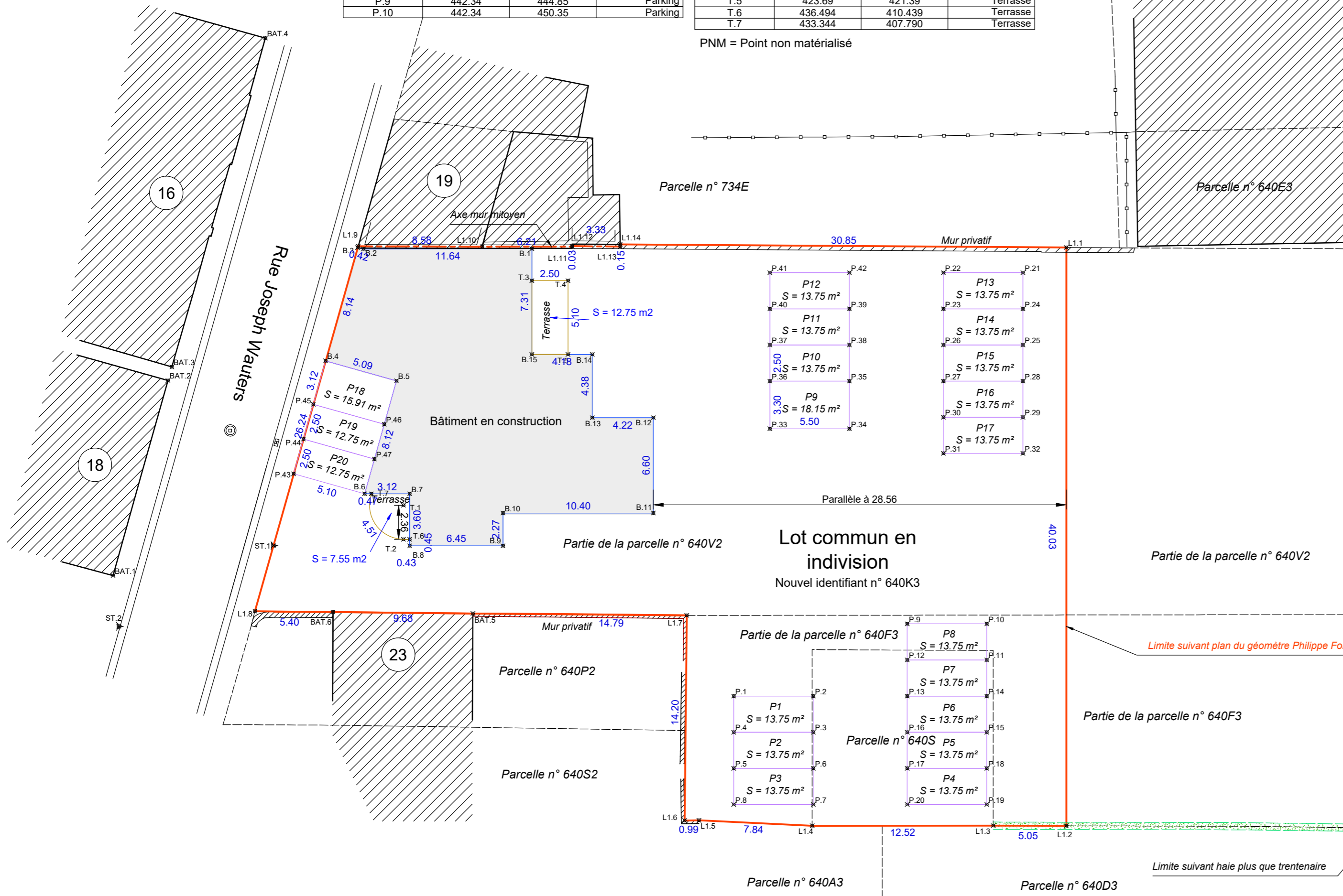
Rue de Blindef, 13
 4141 Louveigné
 Belgique-Belgium

Tel. : 32 4 / 368 49 69
 Fax : 32 4 / 360 77 98
 E-mail : info@btf-sprl.be

échelle : 1/250

Dressé le 13 mai 2022

Dossier BTF n° M16/2491
 Réf. Cadastre : 64034/10343



Ech : 1/250

